





grafická část
územní studie veřejných prostranství
LOKALITA U HŘBITOVA - HLAVNÍ VÝKRES
SITUACE 1:500

LEGENDA:

-  řešené území
-  pletivový plot h = 2,0m - kontejnerová stání
-  velkoobjemový kontejner na bioodpad 15m³, např. š.2,5m, d 4,1 m
-  živý plot do výšky pletivového

LEGENDA:

-  zatravněná plocha
-  dešťová zahrádka - zasakovací plocha
-  cesta - mlatová
-  štěrkopísek - utužený perk
-  pojezdová štěrková plocha
-  sukcesní travnatý porost blízky lesu
luční a lesní byliny
-  asfaltová cesta - stávající
-  PARKING 11 OA
-  REZERVA (občasný) PARKING 23 OA
případně pro sportovní plochu naproti
-  stromy stávající
-  sukcesní plocha lesa
-  hřbitov

189/6

189/7

170/6

172

HŘBITOV

169

168/2

167/1

1

chodník na hřbitov řešený jiným projektem

komunikace II. třídy směr Horní Beřkovice

stávající cesta alej na hřbitov